






LEYENDA RED VIARIA

-  PAVIMENTACION DE ASFALTO\*
-  PAVIMENTACION DE HORMIGON\*
-  CAMINO DE TIERRA\*
-  PAVIMENTACION DE PIEDRA\*
-  PAVIMENTACION DE BALDOSA\*

\* Cuando la linea es discontinua, el pavimento referido se encuentra en mal estado

LEYENDA ALTURAS

-  I ALTURA
-  II ALTURAS
-  III ALTURAS

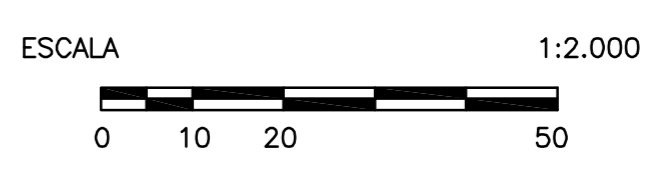
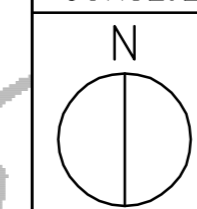
DOCUMENTO APROBACIÓN PROVISIONAL

P.G.O.U. DE LAS TRES VILLAS

TITULO PLANO: NUCLEOS DE LOS SOLERES Y LOS GREGORIOS  
RED VIARIA Y ALTURAS

AYUNTAMIENTO DE LAS TRES VILLAS, JUNTA DE ANDALUCIA,  
CONSEJERIA DE OBRAS PUBLICAS Y TRANSPORTES

PLANO N.º:  
**I.RVA.05**



ARQUITECTOS:  
  
FRANCISCO SALVADOR GRANADOS  
JOSE MARIA GARCIA RAMIREZ  
ARQUITECTOS S.L.P.

SUSTITUYE A: SUSTITUIDO POR: EXPEDIENTE: 15-05GYS FECHA: MAYO - 2012